

COMPANHIA DE PESQUISA DE RECURSOS MINERAIS - CPRM
DIRETORIA DE HIDROLOGIA E GESTÃO TERRITORIAL - DHT
SUPERINTENDÊNCIA REGIONAL DE BELO HORIZONTE - SUREG/BH

Boletim do Sistema de Alerta Hidrológico da Bacia do rio Doce

Belo Horizonte, 23 de março de 2018.

Níveis das estações Fluviométricas provenientes da Rede Hidrometeorológica Nacional de responsabilidade da Agência Nacional de Águas (ANA), operada pelo Serviço Geológico do Brasil (CPRM).

DATA/HORA	Ponte Nova	Cach. dos Óculos	Nova Era	Mário de Carvalho	Belo Oriente	Naque Velho	Gov. Valadares	Vila Matias	Tumiritinga	Colatina	Linhares
22/03/2018 15:00	163	311	94	270	308	267	212	97		289	179
22/03/2018 16:00	164	313	97	264	309	267	211	97		286	181
22/03/2018 17:00	163	314	104	260	310	267	211	98		282	181
22/03/2018 18:00	164	315	110	256	309	267	210	99		276	183
22/03/2018 19:00	164	316	110	253	309	267	209	100		269	185
22/03/2018 20:00	164	317	109	248	310	267	208	100		262	188
22/03/2018 21:00	163	318	107	244	310	268	207	100		258	190
22/03/2018 22:00	166	318	107	240	310	269	206	100		255	191
22/03/2018 23:00	181	318	110	237	310	270	205	100		254	192
23/03/2018 00:00	212	318	118	235	310	271	205	99		254	193
23/03/2018 01:00	222	318	122	233	310	271	205	99		254	194
23/03/2018 02:00	223	317	123	232	309	270	206	99		253	194
23/03/2018 03:00	219	317	122	230	310	270	207	99		253	193
23/03/2018 04:00	215	316	119	229	311	273	209	99		252	194
23/03/2018 05:00	208	315	116	228	311	272	210	99		253	193
23/03/2018 06:00	198	315	120	228	311	272	212	99		254	191
23/03/2018 07:00	191	314	127	228	310	272	214	99		257	187
23/03/2018 08:00	187	313	130	227	310	272	215	99		261	186
23/03/2018 09:00	185	312	130	229	310	272	216	98		266	182
23/03/2018 10:00	185	311	131	229	310	271	218	97		272	180
23/03/2018 11:00	186	311	132	230	310	271	219	95		278	177
23/03/2018 12:00	186	310		234	310	271	221	94		283	175
23/03/2018 13:00	186	309	135	239	309	271	222	93		287	174
23/03/2018 14:00	188	308	137	243	309	270	222	93		290	
Cota de Alerta:	280		350	440	860	700	320	660	400	570	330
Cota de Inundação:	330	1250	470	520	900	740	360	700	450	620	345

Cotas em centímetros

Link do Sistema de Alerta Hidrológico da Bacia do rio Doce: <http://www.cprm.gov.br/sace/doce>

As previsões apresentadas neste Boletim são baseadas em modelos hidrológicos e estão sujeitas às incertezas inerentes aos mesmos. Os dados hidrológicos utilizados nos boletins são provenientes da Rede Hidrometeorológica Nacional de responsabilidade da Agência Nacional de Águas (ANA), operada pelo Serviço Geológico do Brasil (CPRM) e demais parceiros.

Atenciosamente,

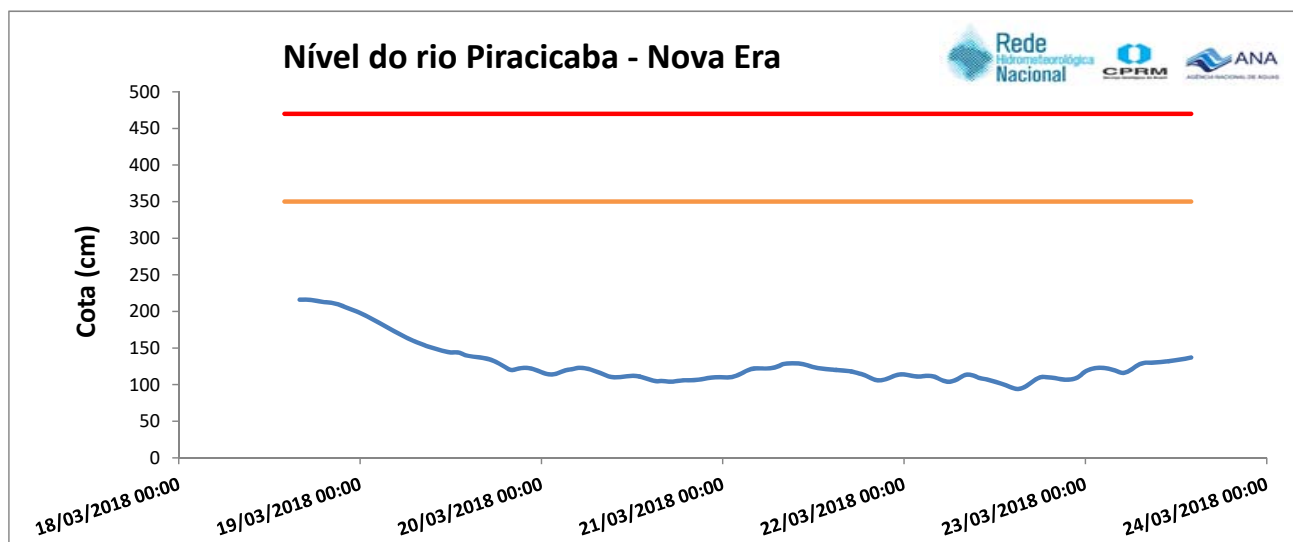
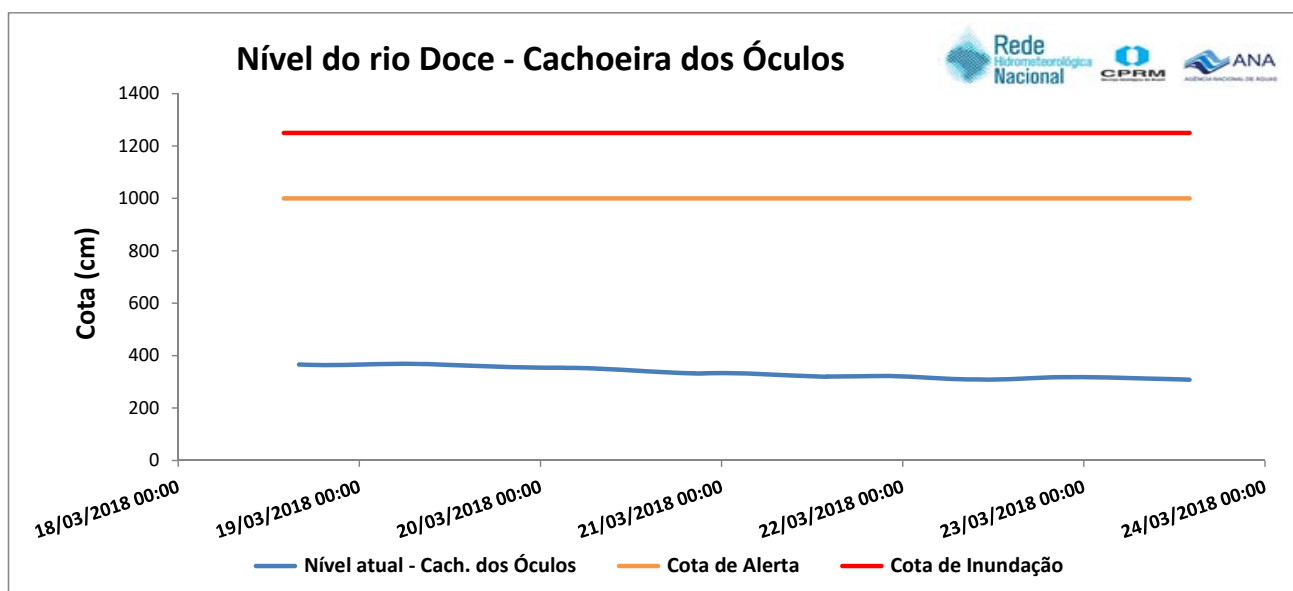
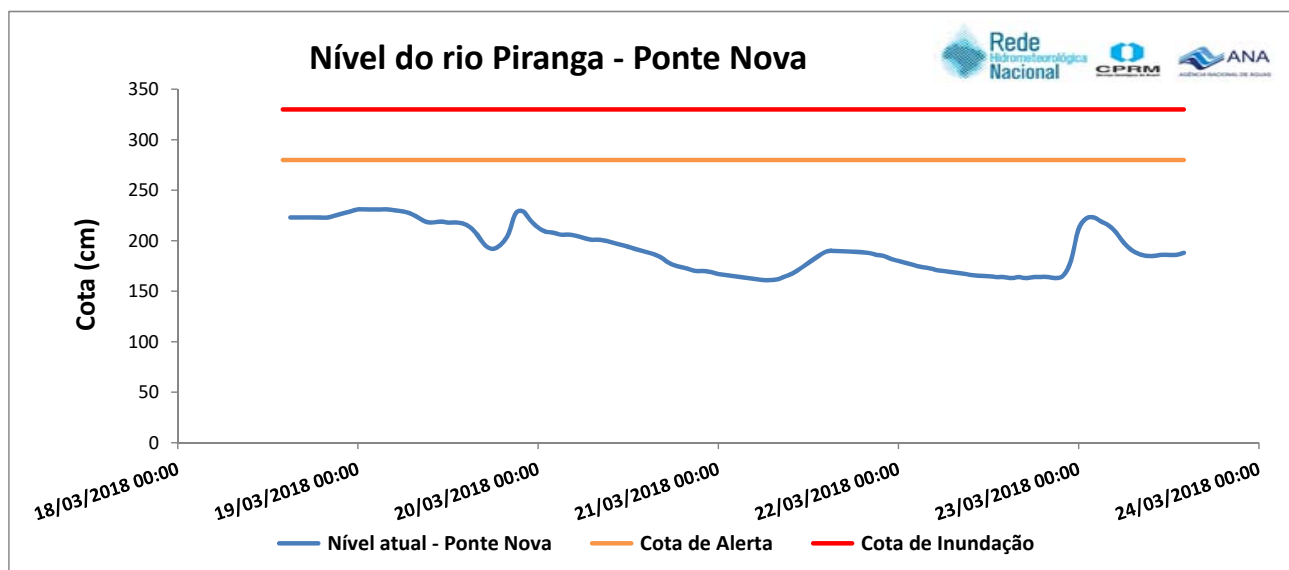
Fernando Rego

Eng. Hidrólogo - Pesquisador em Geociências
 Superintendência de Belo Horizonte
 Serviço Geológico do Brasil – SGB/CPRM
www.cprm.gov.br

Parceria:

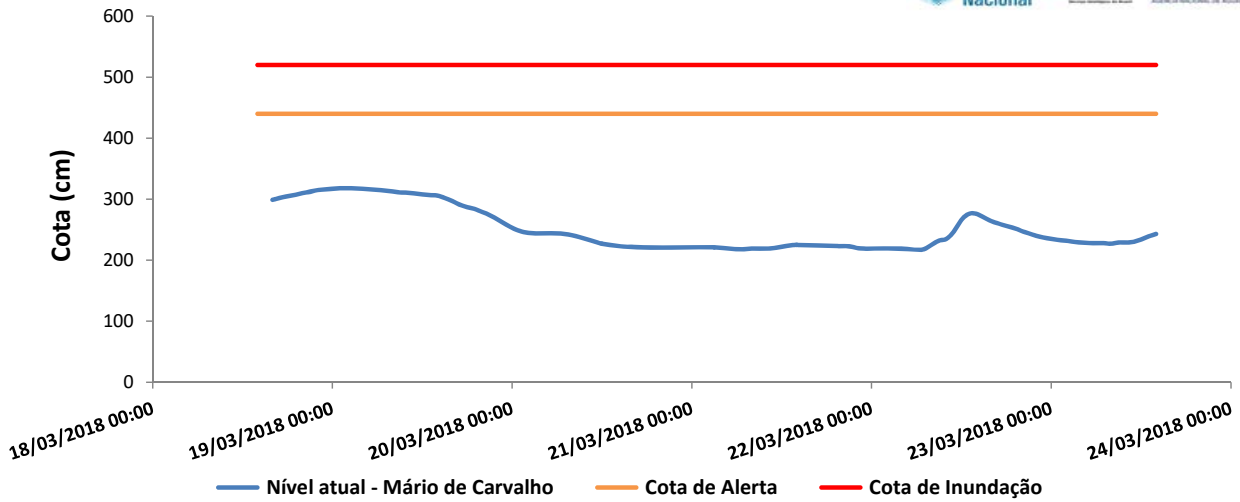


Gráficos dos níveis dos rios monitorados

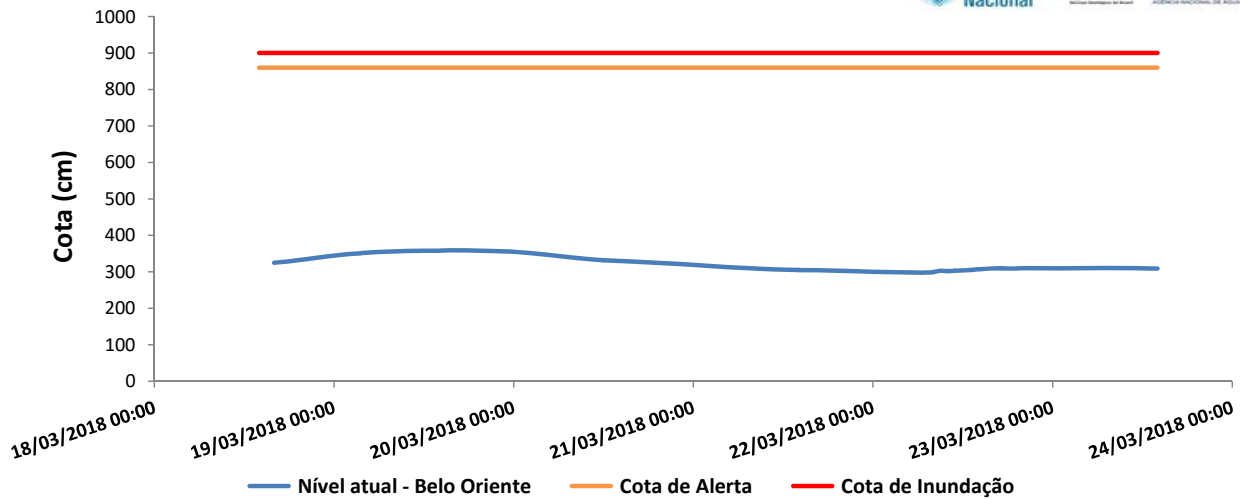


— Nível atual - Nova Era — Cota de Alerta — Cota de Inundação

Nível do rio Piracicaba - Mário de Carvalho



Nível do rio Doce - Belo Oriente



Nível do rio Santo Antônio - Naque Velho

